

12. Digitize Dialog

Willkommen



Agenda

1. Sichtbarkeit, Wirkung – das läuft gut im Verein
2. KI-ready: Unsere Daten sind fit für die Zukunft
3. Kooperationen mit den Behörden
4. Erfolg braucht Unterstützung – DtP nachhaltig
sichern: Jetzt Weichen stellen!
5. Sonstiges



1. Sichtbarkeit und Wirkung – das läuft richtig gut im Verein



Digitize on Tour - Rückblick

Präsentation DtP - Plattform Naherholung – Wien



Themen

- Freizeitmobilität
- Besucherlenkung
- Strategie Mountainbike Österreich
- Digitales Wegemanagement

Digitize on Tour - Rückblick

Vorstellung DtP - biodiversitea - Online



NFDI 4
BIODIVERSITY

Digitize the Planet

Offene, maschinenlesbare Schutzgebiets-
informationen als Grundlage
für digitales Aktivitätsmanagement

mit **Thorsten Unseld**
Digitize the Planet e.V.



biodiversitea

Austauschen und Tee trinken – das monatliche
Onlineformat von NFDI4Biodiversity. Offen für alle.

NFDI4Biodiversity ist ein Konsortium unter dem Dach der **Nationalen Forschungsdateninfrastruktur**, das sich der gemeinschaftlichen Nutzung von Biodiversitäts- und Umweltdaten widmet.

2. Digitize Dialog-INT



2. Digitize Dialog – INT

Dive into an inspiring international exchange on current projects, collaborations, and digital processes

[weiterlesen](#)

4. February 2026

Event

49 Participants

14 European Countries


Agenda

- Current status of Digitize the Planet in Europe
- European funding projects and cooperation
- IUCN – Tech4Nature
- European nature conservation authorities
- Data entry and data output processes

Neue Mitglieder



Nationalpark
Harz



Updates Digitize Platform / API

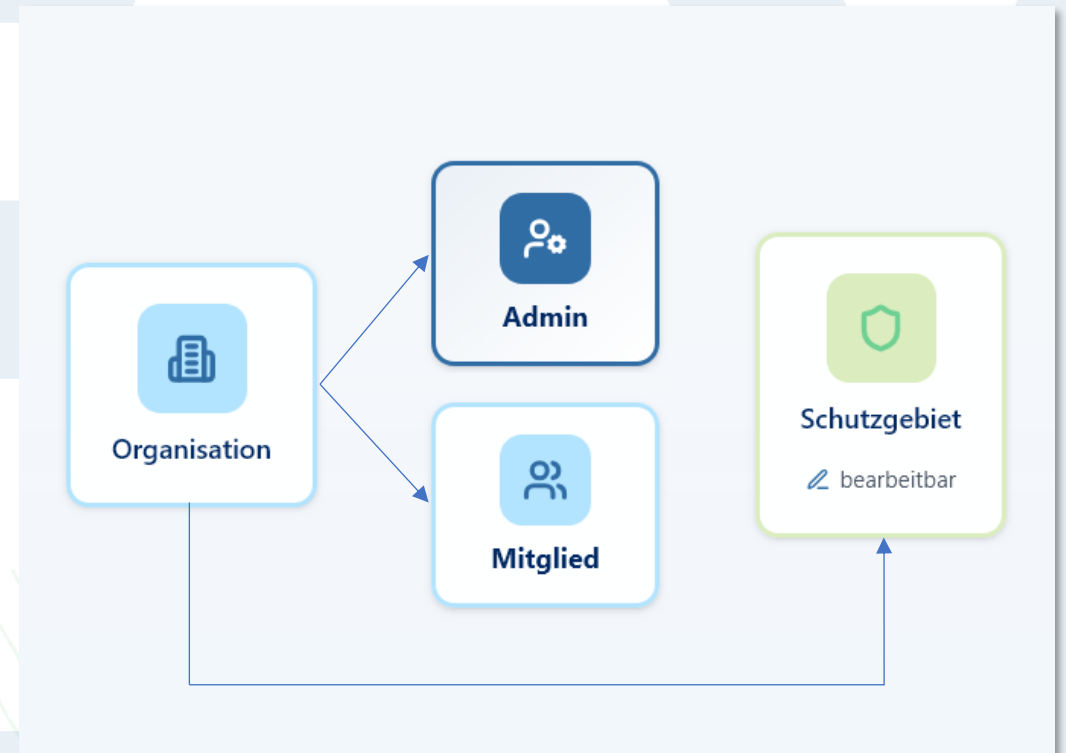
- Neue API v2 seit 14.01.2026 offiziell *stable* und damit unsere Standard-API
- API v1 wird zum 30.06.2026 abgeschaltet
- Neuer MCP Service in privater Beta, Nutzung bereits durch zwei Partner

Mehr dazu später in der Präsentation zur KI-Readiness von destination.one



Neues Organisationsmanagement

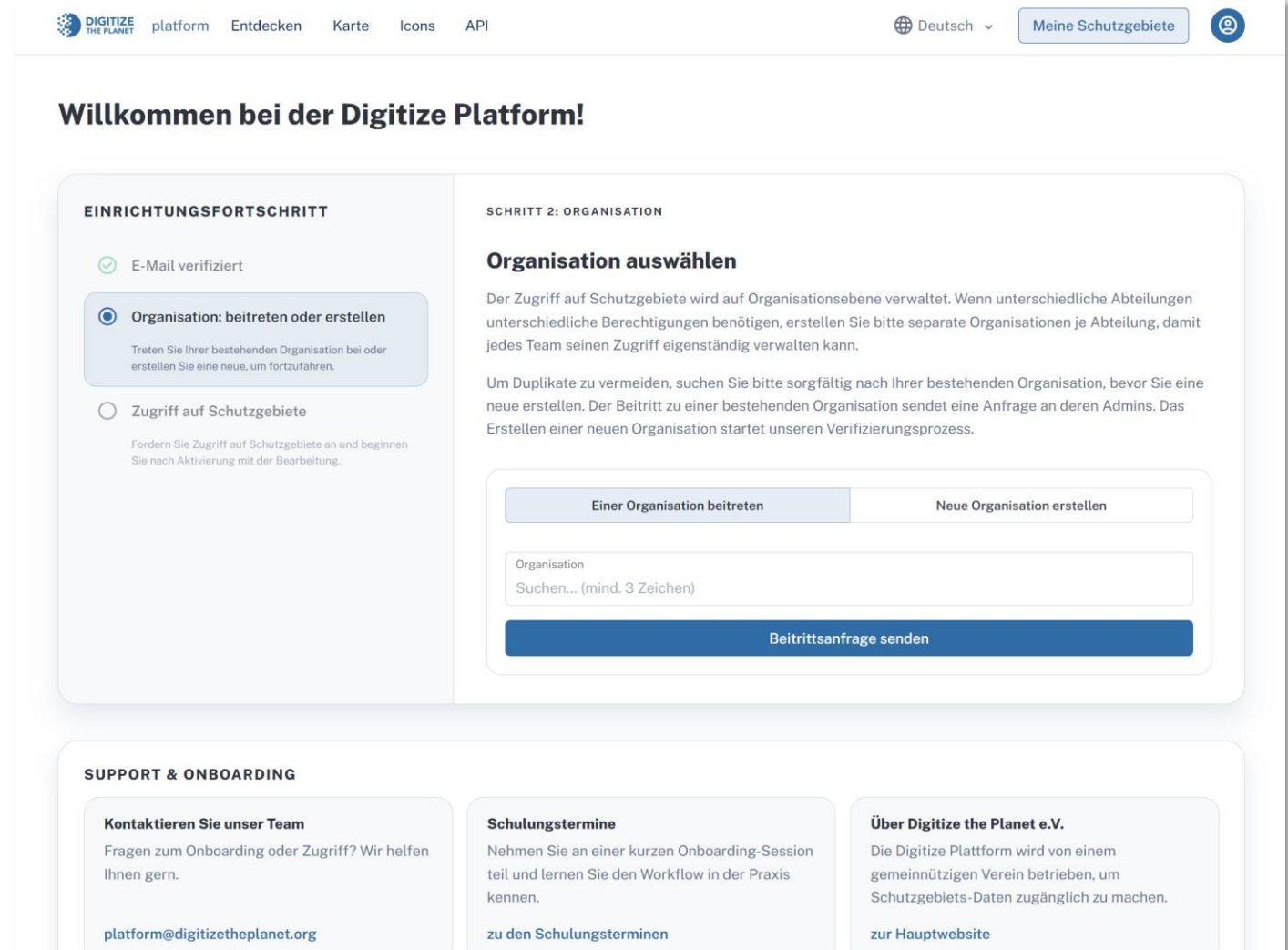
- Endlich Einführung eines der am häufigsten angefragten Features
- Aktuell in internem Review, Veröffentlichung im März



Neues Organisationsmanagement

Komplett überarbeitetes Onboarding:

- Neue Nutzer*innen werden aktiv durch die Erstellung bzw. dem Beitreten einer Organisation geführt
- Organisationen werden manuell durch DtP verifiziert



The screenshot shows the onboarding interface for the Digitize Platform. At the top, there is a navigation bar with the logo, 'platform', 'Entdecken', 'Karte', 'Icons', and 'API'. On the right, there is a language selector set to 'Deutsch' and a button for 'Meine Schutzgebiete'.

The main heading is 'Willkommen bei der Digitize Platform!'. Below this, the interface is divided into two main sections:

- EINRICHTUNGSFortschritt**: A progress indicator showing three steps:
 - E-Mail verifiziert
 - Organisation: beitreten oder erstellen** (highlighted in a blue box). Subtext: 'Treten Sie Ihrer bestehenden Organisation bei oder erstellen Sie eine neue, um fortzufahren.'
 - Zugriff auf Schutzgebiete. Subtext: 'Fordern Sie Zugriff auf Schutzgebiete an und beginnen Sie nach Aktivierung mit der Bearbeitung.'
- SCHRITT 2: ORGANISATION**:
 - Organisation auswählen**: Text explaining that access to protection areas is managed at the organization level and that separate organizations should be created for different departments.
 - Text: 'Um Duplikate zu vermeiden, suchen Sie bitte sorgfältig nach Ihrer bestehenden Organisation, bevor Sie eine neue erstellen. Der Beitritt zu einer bestehenden Organisation sendet eine Anfrage an deren Admins. Das Erstellen einer neuen Organisation startet unseren Verifizierungsprozess.'
 - Two buttons: 'Einer Organisation beitreten' (selected) and 'Neue Organisation erstellen'.
 - A search input field: 'Organisation Suchen... (mind. 3 Zeichen)'. Below it is a blue button: 'Beitrittsanfrage senden'.

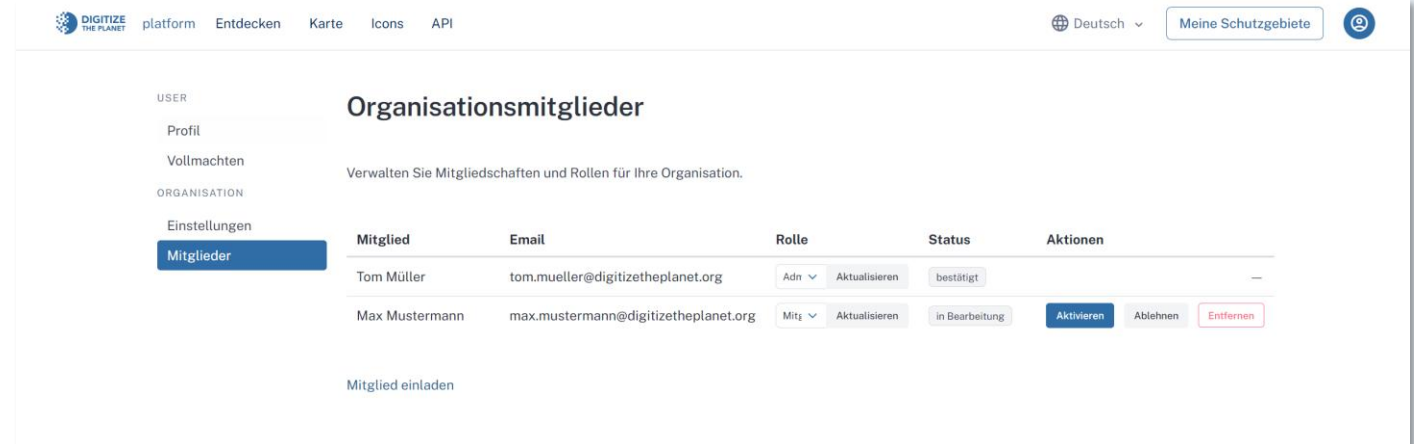
At the bottom, there is a 'SUPPORT & ONBOARDING' section with three cards:

- Kontaktieren Sie unser Team**: 'Fragen zum Onboarding oder Zugriff? Wir helfen Ihnen gern.' Email: platform@digitizeplanet.org
- Schulungstermine**: 'Nehmen Sie an einer kurzen Onboarding-Session teil und lernen Sie den Workflow in der Praxis kennen.' Link: [zu den Schulungsterminen](#)
- Über Digitize the Planet e.V.**: 'Die Digitize Plattform wird von einem gemeinnützigen Verein betrieben, um Schutzgebiets-Daten zugänglich zu machen.' Link: [zur Hauptwebsite](#)

Neues Organisationsmanagement

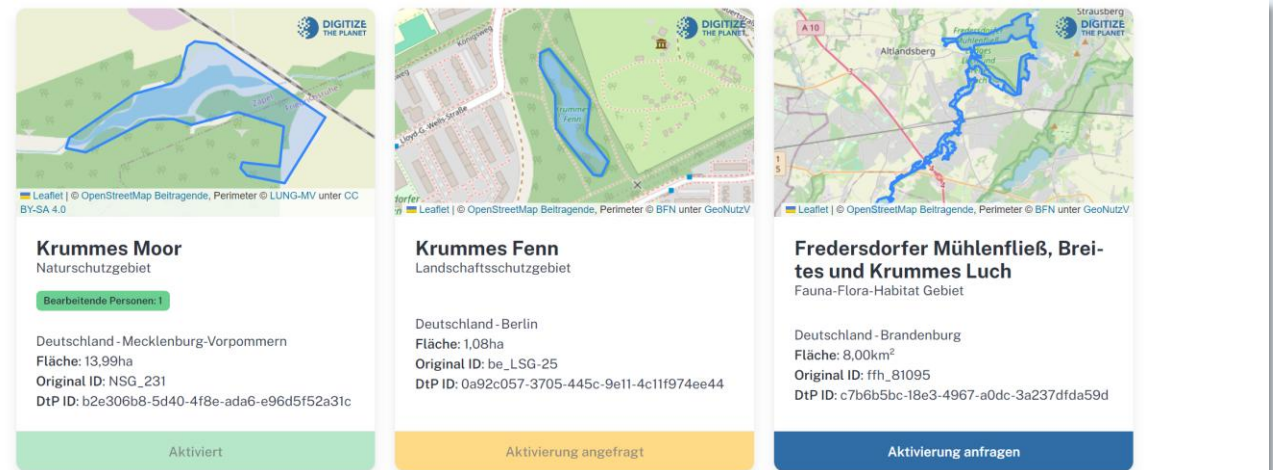
Organisationen sind selbst verwaltet:

- Nach initialer Verifikation durch DtP können Admins die Mitglieder selbst verwalten
- Schutzgebietsberechtigungen nun auf Organisationsebene



The screenshot shows the 'Organisationsmitglieder' (Organization Members) management page. It includes a navigation menu with 'platform', 'Entdecken', 'Karte', 'Icons', and 'API'. The user is logged in as 'USER' and is managing members for their organization. The page title is 'Organisationsmitglieder' and the subtitle is 'Verwalten Sie Mitgliedschaften und Rollen für Ihre Organisation.' Below this is a table with columns for 'Mitglied', 'Email', 'Rolle', 'Status', and 'Aktionen'. Two members are listed: Tom Müller (confirmed) and Max Mustermann (pending). There are buttons for 'Aktivieren', 'Ablehnen', and 'Entfernen' for the pending member. A 'Mitglied einladen' button is also present.

Mitglied	Email	Rolle	Status	Aktionen
Tom Müller	tom.mueller@digitizetheplanet.org	Adm	bestätigt	—
Max Mustermann	max.mustermann@digitizetheplanet.org	Mitg	in Bearbeitung	Aktivieren, Ablehnen, Entfernen



The screenshot shows three map cards for protected areas. Each card includes a map, the name of the area, its type, and its status. The first card is 'Krummes Moor' (Naturerschutzbiet) in Mecklenburg-Vorpommern, which is 'Aktiviert'. The second card is 'Krummes Fenn' (Landschaftsschutzgebiet) in Berlin, with 'Aktivierung angefragt'. The third card is 'Fredersdorfer Mühlenfließ, Breites und Krummes Luch' (Fauna-Flora-Habitat Gebiet) in Brandenburg, with 'Aktivierung anfragen'.

Name	Typ	Ort	Status
Krummes Moor	Naturerschutzbiet	Deutschland - Mecklenburg-Vorpommern	Aktiviert
Krummes Fenn	Landschaftsschutzgebiet	Deutschland - Berlin	Aktivierung angefragt
Fredersdorfer Mühlenfließ, Breites und Krummes Luch	Fauna-Flora-Habitat Gebiet	Deutschland - Brandenburg	Aktivierung anfragen

Austausch - Dialog



2. KI-ready: Unsere Daten sind fit für die Zukunft





 **oneintelligence**

Aus **Europa** für alle
touristischen Player.
Deine KI.

**Bleib unabhängig.
Bleib in Deinem System.**



Hallo und willkommen bei destination.one! 🚀

Wie kann ich dir helfen?

Austausch - Dialog



3. Kooperationen mit den Behörden



Datenstand in Deutschland

Schutzgebiete in Deutschland

24.270

Behördlich verwaltet in der Digitize-Plattform

5.321 (22 %)



Bayern



Bayerisches Staatsministerium für
Umwelt und Verbraucherschutz



Umweltministerium lässt bis Ende Oktober 2300 Schutzgebiete digitalisieren

(öffentliche Ausschreibung – DtP hat Bewerbung abgegeben)

- 2 Nationalparks
- 87 Wildschutzgebiete
- 300 Landschaftsbestandteile
- 300 Landschaftsschutzgebiete
- 100 Sonstige
- 597 Naturschutzgebiete
- 262 Wald-Wildschongebiete
- 300 Naturdenkmale
- 25 Wiesenbrütergebiete

Grundlage ist das Datenmodell von Digitize the Planet

Daten werden über eine Schnittstelle in die Digitze Plattform integriert.

Baden-Württemberg



In Absprache mit dem Umweltministerium und den 4 Regierungspräsidien werden die 1064 Naturschutzgebiete um zusätzliche Informationen erweitert:

- Laienverständliche Texte mit ökologischen und landschaftlichen Besonderheiten → optimiert für Outdoorapps, Tourenportale
- Zentrale Schutzzwecke (Lebensräume, Tier- und Pflanzenarten)

Im Zuge dieses Projektes erweitert DtP seine Plattform mit der Funktion der Priorisierung der Regeln.

Mecklenburg Vorpommern

Das Landesamt für Umwelt lässt über die Norddeutsche Stiftung für Umwelt und Entwicklung 300 Naturschutzgebiete digitalisieren.

Umsetzung durch DtP bis Ende März.



NORDDEUTSCHE STIFTUNG
FÜR UMWELT UND ENTWICKLUNG

Graubünden

Kooperation mit

graubünden



Amt für Landwirtschaft und Geoinformation
Uffizi d'agricultura e da geoinformaziun
Ufficio per l'agricoltura e la geoinformazione



Amt für Natur und Umwelt
Uffizi per la natira e l'ambient
Ufficio per la natura e l'ambiente

Antreiber, Early Adapter,
Datennutzer, Mitglied

Liefert notwendige Daten

Liefert fachliches Knowhow
→ geplant Integration von Pilz-
und Pflanzenschutzgebieten

Fazit

- Datenbestand erhöht sich stetig, aber sehr langsam
- Starker Unterschied innerhalb der Länder bzgl. Relevanz, Kapazitäten und finanzieller Ausstattung
- Untere Naturschutzbehörden sind teilweise stark daran interessiert Daten in DtP zu integrieren, warten aber auf Hilfe/Entscheidungen von höheren Instanzen
- Finanzielle Beteiligung (z.B. Mitgliedschaft und Aufträge) der unteren Behördenstrukturen ist schwierig, auch wenn dort der größte Nutzen liegt

Austausch - Dialog



4. Erfolg braucht Unterstützung – DtP nachhaltig sichern: Jetzt Weichen stellen



Dysbalance zwischen zunehmenden Erfolg und fehlender Finanzierung



**Thema Digitalisierung von
Naturschutz- und Umweltdaten ist
nach wie vor von hohem Interesse**

Neue Förderinitiative



Digital.Natur.Landschaft

Praxisnahe Innovationen für Biodiversität, Klima und Boden

Fokus: gezielter Einsatz digitaler Anwendungen für Biodiversität, Klimaanpassung und Bodenschutz in der praktischen Landnutzung zu stärken. → Förderinitiative



DeViSe

Automatische Detektion, Lokalisation und Tracking von Vögeln und lautgebenden Tierarten mittels intelligenter akustischer Sensorik



Strandmüll-App

Entwicklung einer integrierten Mobil-Software zur Strandmüllfassung



Future Forest Acceleration

Entwicklung und Umsetzung von Unterstützungsformaten für Innovationen im Kontext „Wald im Klimawandel“



Ökologische Aufwertung von Eh da-Flächen

Entwicklung und Anwendung digitaler Planungswerkzeuge für ökologische Aufwertungsmaßnahmen von Eh da-Flächen am Beispiel einer Modellregion



Digitize the Planet

Erweiterung einer Plattform zur temporäre Sperrungen von sensiblen Lebensräumen



Projektbeispiele

Probleme – Finanzierung - bisher

Abhängigkeit von Förderprojekten

- niedrige Förderquoten binden viel Personal
- Förderlandschaft ist begrenzt bzw. nimmt ab

Große Datenmenge und neue Funktionen der Plattform

- höherer Service- und Personalaufwand

Profiteure und Nutzer Digitize Plattform

- geringe finanzielle Beteiligung

→ **Basisfinanzierung (Betrieb und Service) zu gering**

Lösung – Finanzierung - Zukunft

Beispielrechnung: Basisfinanzierung Verein – 250.000 €

Nutzer/Profiteure

Schutzgebiete
Behörden
Plattformen

165.000 €

Supporter

Tourismus
Naturschutzverbände
Sportverbände

75.000 €

Spende

Öffnung DtP für B2C

17.500 €

Förderprojekte + Aufträge

Einstellung
projektbezogenes
Personal

Ziel: 300 Schutzgebiete	→ Ist 15 Mitglieder	75.000 € (250 € Mitgliedsbeitrag)
Ziel: 300 Dateneingabestellen	→ Ist 200 – 23 Mitglieder	75.000 € (250 € Mitgliedsbeitrag)
Ziel: 30 Datennutzende	→ Ist 9 – 4 Mitglieder)	7.500 € (250 € Mitgliedsbeitrag)
Ziel: 300 Supporter	→ Ist Mitglieder	75.000 € (250 € Mitgliedsbeitrag)

Werden Sie Mitglied

Privatwirtschaftliches
Unternehmen

2.200€
jährlich

MITGLIED WERDEN

Bundesweiter Verband,
Verein, Stiftung,
Staat/Ministerium

1.200€
jährlich

MITGLIED WERDEN

Landesweiter Verband,
Verein, Stiftung,
Bundesland

600€
jährlich

MITGLIED WERDEN

Regionaler Verband,
Verein, Stiftung,
Verwaltung von
Großschutzgebieten,
Bezirk, Landkreis

300€
jährlich

MITGLIED WERDEN

Lokaler Verband, Verein,
Stiftung, Träger
sonstiger Schutzgebiete,
Kommune

180€
jährlich

MITGLIED WERDEN

Persönliches

80€
mindestens jährlich

MITGLIED WERDEN

Mitgliedschaft

**Wir laden Sie
ein zum
Mitmachen!**

9 Vorteile für Mitglieder

- Aktiver Beitrag zum Schutz der Natur und der Biodiversität
- Aktiver Beitrag zu naturschutzkonformer Aktivitätslenkung
- Aufrechterhaltung der Vereinsarbeit, langfristige Verfügbarkeit der eingetragenen Daten (Basisfinanzierung)
- Preisnachlass für Schulungen
- Neuigkeiten zum Thema digitale Aktivitätslenkung
- Einladung zum Digitize Dialog und Webinaren
- Unterstützung bei der Dateneingabe
- Mitbestimmung bei der strategischen Ausrichtung
- Erfahrungsaustausch



5. Sonstiges



Austausch - Dialog



Vielen Dank!

Digitize the Planet